



 Champagne  
Binon-Coquard

 Vignoble  
Binon-Coquard

 Pont romain

 Lavoir

 Église St Didier

 Pressoir

 Point de vue

Parcours 1

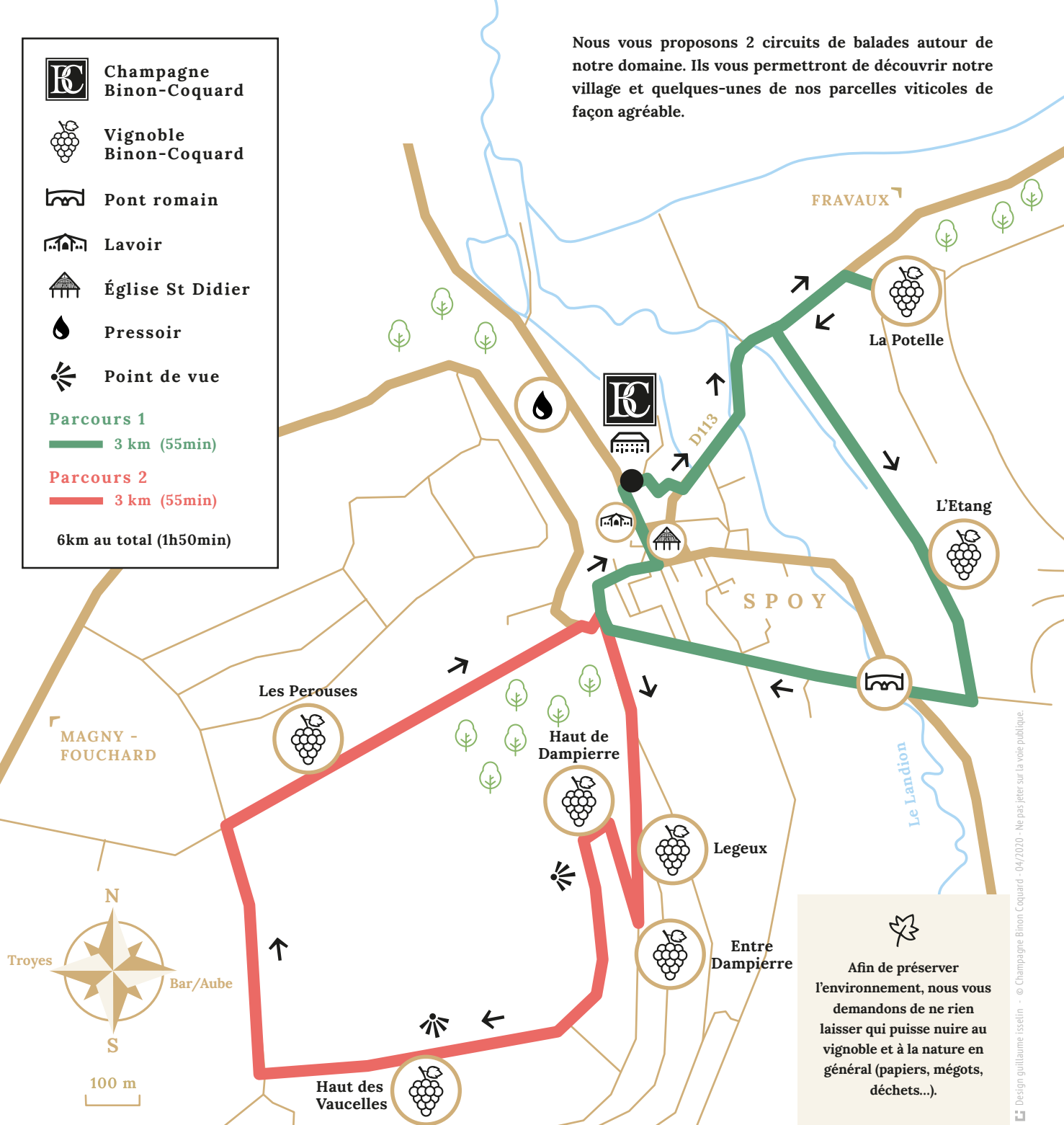
 3 km (55min)

Parcours 2

 3 km (55min)

6km au total (1h50min)

Nous vous proposons 2 circuits de balades autour de notre domaine. Ils vous permettront de découvrir notre village et quelques-unes de nos parcelles viticoles de façon agréable.



CHAMPAGNE  
BINON-COQUARD

# Balades dans les vignes de Champagne




DÉCOUVREZ SPOY,  
VILLAGE VITICOLE EN CHAMPAGNE



Scanner pour plus d'infos sur nos parcelles



Au terme de votre marche, vous pourrez déguster nos cuvées et visitez notre domaine pour finir votre parcours initiatique en Champagne. Bonne promenade et bonne découverte !

 Afin de préserver l'environnement, nous vous demandons de ne rien laisser qui puisse nuire au vignoble et à la nature en général (papiers, mégots, déchets...).

## PARCOURS 1

# SPOY, village historique

DE CHAMPAGNE



**D É P A R T** Tournez à gauche en sortant de la **cour du domaine**. Tout de suite, vous pouvez voir le **Lavoir** du village en briques.



Sur votre gauche, empruntez la "petite ruelle".



Sortez à gauche et suivez la D113 vers Fravaux, continuez dans le 2e chemin à votre droite jusqu'aux vignes, la dernière parcelle sur votre droite au lieu-dit "La Potelle" fait partie de notre vignoble.



Retournez sur vos pas et prenez le chemin tout en bas à gauche, appelé chemin de "la Côte de l'Étang".



Prenez à droite et dirigez vous vers le **Pont Romain**. Remontez la voie romaine.



Deux options s'offrent à vous en haut de la voie romaine : finir le **parcours n°1 (ci-dessous)** ou continuer sur le **parcours n°2 (voir 3e point du parcours n°2) \***



Tournez à droite pour descendre "la rue haute" pour vous retrouver sur la place "Chaudron" près de l'**Église**.



Descendez vers la rue de la Fontaine et rentrez au domaine.



### Notre domaine au sein de Spoy

Nos ancêtres et nous-mêmes (la 14e génération) sommes vignerons au sein du village, depuis 1669. Nous possédons 3,5 ha de vignes sur Spoy et le reste de notre surface (totale de 6,5 ha) sur 2 autres communes de la vallée du Landion : Meurville et Champignol lez Mondeville.

Nos pratiques de viticultures raisonnées et durables depuis les années 90, sont certifiées Terra Vitis et HVE (Haute Valeur Environnementale)

Nous élaborons notre champagne depuis les années 2000, à l'arrivée de Maxime sur l'exploitation.

Pour effectuer ces balades sans difficultés majeures, nous vous conseillons de vous munir de :

- Chaussures de marche de préférence ou de sport
- Eau
- Lunettes, chapeau ou casquette, en fonction de la météo

## PARCOURS 2

# LE Vignoble DU Landion



**D É P A R T** Tournez à gauche en sortant de la **cour du domaine**. Tout de suite, vous pouvez voir le **Lavoir** du village en briques.



Continuez tout droit vers l'**Église** et remontez à droite le long des tilleuls.



Arrivé en haut de la voie romaine, empruntez le chemin goudronné à votre gauche. \*



Continuez votre ascension par le chemin de droite. Le long de ce chemin vous pourrez apercevoir deux de nos parcelles : la première "legeux" ou "bas de dampierre" est située en bas de la première plateforme à gauche, la deuxième, une vigne en terrasse ("entre-dampierre") sur la 2e plateforme à gauche.



En haut du chemin, prenez à droite en angle aigu et passez devant notre parcelle "haut de dampierre"



Au bout de cette parcelle, tournez à gauche le long de la vigne, puis encore à gauche.



Continuez tout droit avec les vignes en contre-bas et le panorama sur la vallée du Landion à votre gauche.



Au bout du chemin, prenez à droite, et vous vous retrouverez au-dessus du vallon des "perouses".



Prenez à droite et descendez l'ancienne voie romaine en longeant une autre de nos parcelles "les perouses".



De retour dans le village, descendez la "rue haute" pour vous retrouver sur la place "Chaudron" près de l'**Église**.



Descendez vers la rue de la Fontaine pour rentrer au domaine.



Ces balades s'adressent aux petits (à partir de 10 ans) et aux grands.

**IMPORTANT** Merci de nous prévenir de votre départ au préalable, afin que nous puissions vous accueillir au mieux à votre arrivée. Vous pourrez laisser vos voitures sur notre parking visiteur.

## S P O Y

(prononcez comme " poids ") a toujours été un village viticole, l'origine de ce nom vient d'ailleurs du langage ancien Cypetum ou Cepoi qui se rapporte au tronc d'arbre ou au lieu consacré à la culture de la vigne.

### LE VIGNOBLE DE SPOY EN CHIFFRES

**73** hectares  
(62 ha de Pinot Noir, 6 ha de Chardonnay, 5 ha de Pinot Meunier)

**22** exploitants

**3** récoltants manipulateurs (RM)

Sols argilo-calcaires sur kimmeridgien



### Pont romain

Construit au 2e siècle après JC, restauré dans les années 70. À noter : les bornes milliaires le long du pont et sa pointe saillante entre les deux arches.



### Lavoir

Reconstruit en 1891, l'eau provient de sources du village, qui se jettent ensuite dans le Landion (cour d'eau traversant le village)



### Église St Didier

Datée du 12e siècle, son entrée est marquée par un porche de style roman. Elle n'a pas de clocher car celui-ci fût détruit par un incendie en 1778, qui ravagea une grande partie du village ; les cloches d'origine fondirent. Le clocher fût reconstruit mais suite à la vétusté des pierres d'origine, il fût démolé en 1878. Depuis lors, le beffroi attenante abrite les 3 cloches remplaçantes, fondues en 1779 sur la place Chaudron.



### La cour du domaine

Faisait partie de l'ancienne verrerie de Spoy, entre 1798 et 1848. A l'époque, la verrerie employait beaucoup d'habitants du village, d'où sa population de presque 900 personnes en 1840. Aujourd'hui, Spoy n'a plus que 180 habitants.



### La côte de l'étang

Zone Natura 2000, connue pour ses pelouses sèches. Plus d'informations sur reserves-naturelles.org

Une autre balade est également possible autour de ce site protégé.